

TRE:6024/10.03.04/2021

## Mörrimöykynpuiston yleissuunnitelmaluonnoksesta saadut palautteet ja vastineet niihin

### PALAUTE:

Alueelle on suunniteltu jälleen urheilu ja leikkipaikka mutta ei muita koskeva "puisto".

Urheilua, väline alue katteineen ainoastaan. Viherkerroin ja monimuotoisuus huono katteineen. Vanhemmat ihmiset unohdettu puistosuunnitelmasta. Kaikki ei halua istua kentän ja pelivälineiden vieressä.


Luontoisuus:

Pitkospuut hyvät. Mutta luonto on jätettävä sellaiseksi mitä on eli ei harvennuksia vaan luonnon mukaisuutta sellaisena kuin on.

Metsä ei hoitoa kaipaa ja on jopa haitallista ja heikentää biodiversiteettiä.

Riistatiheikkö lähimetsissä on väärä nimitys. Kun puhutaan hömötiaisista ja muista metsän lajeista ei ne ole riistaa vaan osa luonnon lajeja. Eli voisiko puhua lajien tarpeista tiheikköihin, lahoppuihin arvometsään.

Mustalla vuorella tehtiin "riistatiheikköjä" lopputulos oli rajusti turhaan tehty karsittu alue. Alue ei ole vielä toipunut. Ja jopa terveet vanhat puut kaadettiin. Lopputulos oli hömötiaiset hävisivät. Jokainen metsän pala on erittäin tärkeä säilyttää. Lajistomme on erittäin heikossa jamassa ja sukupuuttoaalto kovaa. Kun kyselin miksi metsänhoitoa tehtiin niin perusteita ei ollut. On vanhakantainen ajattelu että lähimetsiä pitää hoitaa metsänhoidon tyyppisesti mikä on talousmetsäajattelua sellutuotannosta lähtevää ei luonnon monimuotoisuutta tukevaa, päinvastoin. Samoin riistaajattelu ei sovellu lähimetsiin kun kyse on luonnon säilyttämisestä eikä ihmisen riistasta mihinkä nimitys viittaa eikä luonnonsuojelusta.



**VASTINE:**

Mörrimöykynpuiston sijainnissa on otettu luonnon säilyttäminen lähtökohdaksi. Leikkipaikka pienellä pelikentällä saatiin sijoitettua nykyiselle pysäköintikäytössä olevalle alueelle, jolloin pystyttiin säästämään puiston metsäistä osuutta. Leikki- ja kuntoiluväline- sekä turva-alustamateriaaleissa on otettu huomioon ekologisuus, kestävä ympäristörakentaminen ja soveltuvuus metsämaisemaan. Välinevalikoima tukee kaikenikäisten leikkiä ja liikkumista. Kentällä voi pelata esimerkiksi petankkia ja muita pihapelejä. Metsässä liikkuminen on turvallista pitkospuita ja talvella kunnossapidettävää puistokäytävää pitkin. Jatkosuunnittelussa voidaan penkkien sijoitusta leikkipaikalla tarkentaa palautteen pohjalta.

Alue on aktiivisessa käytössä, kiinteistöjen keskellä. Näiltä alueilta pitää alueen turvallisuuden vuoksi pystyä poistamaan puita, jotka olisivat vaarassa kaatua alueen käyttäjien päälle. Termi riistatiheikkö on yleisesti metsäalalla käytössä. Niiden tarkoituksena on jättää pienehköjä, käsittelemättömiä alueita hoidettavan kohteen sisälle. Riistaeläimille suojapaikkoja, joita tälläkin alueella liikkunee esimerkiksi jäniksiä.


**PALAUTE:**

Tampereen ympäristönsuojeluyhdistys ry ilmoittautuu osalliseksi Mörrimöykynpuiston yleissuunnitelmaan ja pyytää saada tiedon yleissuunnitelman etenemisestä yhdyskuntalautakunnassa kirjallisesti postin kuljettamana yllä esitettyyn osoitteeseen.

Huomioita yleissuunnitelman käsittelyn ajoituksesta

Mörrimöykynpuiston yleissuunnitelmaluonnos on asetettu nähtäville samaan aikaan alueelle laaditun asemakaavan nro 8772 ehdotusaineiston kanssa. Tälle käytännölle on varmasti perustelunsa, sillä näin kaupunkilaiset näkevät kouriintuntuvasti sen, mitä asemakaavan nro 8772 toteuttaminen tarkoittaa alueella. Huomautamme kuitenkin samassa yhteydessä, että Mörrimöykynpuiston yleissuunnitelmaa ei voida hyväksyä viranhaltijavoimin tai lautakunnassa ennen kuin asemakaava nro 8772 on saanut lainvoiman. Tällä hyvällä hallinnollisella tavalla varmistetaan se, että yleissuunnitelma ei ole ristiriidassa asemakaavan merkintöjen kanssa.


Lahokaviosammaleen ja liito-oravan elinympäristön vaarantaminen



Asemakaavojen nro 8757 ja 8772 laho-kaviosammalselvityksen mukaan yleissuunnitelma-alueella esiintyy laho-kaviosammalta. Selvityksen mukaan laho-kaviosammal on luonnonsuojelulailla rauhoitettu, erittäin uhanalainen, EU:n luontodirektiivin liitteen II ja luonnonsuojeluasetuksen liitteen 4 laji sekä erityisesti suojeltava laji. Selvityksessä todetaan, että laho-kaviosammalta uhkaavat erityisesti sen esiintymispaikoille tehtävät hakkuut ja metsänkäsittely. Laji vaatii menestymiselleen mahdollisimman käsittelemätöntä, lahopuujatkumoltaan hyvää metsää, joten se kärsii kasvualueidensa kuivumisesta ja kostean mikroilmaston häviämisestä. Lisäksi asemakaavojen eliöstö- ja biotooppiselvityksen mukaan alue on myös luonnonsuojelulailla rauhoitetulle, uhanalaiselle ja EU:n luontodirektiivin liitteen IV lajille eli liito-oravalle soveltuvaa. Liito-oravalle soveltuvien kulkuyhteyksien päässä on havaittu liito-oravia alle 150 metrin etäisyydellä suunnitelma-alueesta.

Alueelle rakennettava uusi raitti vaarantaa laho-kaviosammaleen esiintymisen alueella, koska raitti muuttaa alueen vesiolosuhteita. Alueelle suunniteltu uusi raitti on siirrettävä pois metsästä pohjoisemmaksi. Raitti on käytännössä mahdutettava Poliisikoulunkadun ja metsän väliselle luiskalle niin, että metsän puustoa ei tarvitse kaataa ollenkaan. Nähdäksemme pitkospuut ja leikkipaikka voidaan toteuttaa suunnitellulla tavalla, jos ne voidaan toteuttaa kaatamatta metsän puita. Pitkospuureittiä voidaan jatkaa pohjoisemmaksi suunnitellun raitin reitin päälle, kun raitti siirretään metsän ulkopuolelle pohjoisemmaksi.

Alueen kunnossapitoluokaksi on leikkipaikkaa lukuun ottamatta muutettava Arvometsä (M1), sillä tämä on ainoa luokka, joka säilyttää alueen metsän käsittelemättömänä. Tämä sopii myös luonnon metsissä viihtyvälle liito-oravalle. Metsäalueita ei pidä harventaa missään olosuhteissa. Myöskään pienempää puustoa ei pidä poistaa kapeiden näkymälinjojen avaamiseksi pitkospuiden ympäristöön. Alueella oleva 50–60-vuotias käsittelemätön metsä on todella harvinainen kokonaisuus Tampereen kantakaupungin alueella. Yleissuunnitelman mukaista aluetta ei voida käsitellä kuten talousmetsiä, sillä tällä toiminnalla vaarannetaan laho-kaviosammalen ja liito-oravan elinympäristön säilyminen. Todellisuudessa metsän kunnossapitoluokan vaihtaminen arvomet-säksi tukee kaikkein parhaiten kaupunkiluonnon monimuotoisuutta ja esimerkiksi laho-kaviosammalen elinympäristöä.



Tampereella 14.1.2022

Esko Vuoristo

varapuheenjohtaja

Tampereen ympäristönsuojeluyhdistys ry

Jari-Pekka Tamminen

sihteeri

Tampereen ympäristönsuojeluyhdistys ry

### VASTINE:

Mörrimöykynpuiston yleissuunnitelmaluonnos on ollut nähtävillä samaan aikaan myös kaavaehdotuksen liiteaineistona, jota ei hyväksytä kaavan hyväksymisen yhteydessä. Sen johdosta puiston yleissuunnitelmaluonnos laitettiin erikseen nähtäville samaan aikaan, jotta se saadaan hyväksymiskäsittelyyn kaavan kanssa saman aikaisesti. Puiston yleissuunnitelma saa lainvoiman asemakaavan 8772 saatua lainvoiman.

Suunnitelluilla metsänhoidon toimenpiteillä ei vaaranneta alueen pysymistä edelleen soveltuvana elinympäristönä liito-oravalle. Alueelle jää edelleen runsaasti isoja kuusia sekä käsittelemätön korpipainanne alueen keskelle.

Lahokaviosammal esiintymät huomioidaan metsänkäsittelyssä. Kannot / lahot jätetään koskemattomina maastoon. Metsänhoitotoimenpiteillä turvataan alueen lahoppuujatkumoa, tekemällä metsänhoitotöiden ohessa alueelle lisää lahoppuustoa esimerkiksi tekopökkelöiden muodossa. Lisäksi alueelle jätetään runkoja maahan, josta aikanaan kehittyy alueelle lisää lahoppuuta.

Kunnossapitoluokka Arvometsä M1 ei tällaisille kohteille sovellu. Alue on aktiivisessa käytössä, kiinteistöjen keskellä. Näiltä alueilta pitää alueen turvallisuuden vuoksi pystyä poistamaan puita, jotka olisivat vaarassa kaatua alueen käyttäjien päälle.

Puiston pohjoisreunaan esitetty pp-käytävävaraus on jätetty kaavakartassa pois palautteen vuoksi, joten siltä osin saadaan metsäympäristö kalliioineen säilytettyä. Tekniikkadulta Poliisikoulunkadulle esitetty puistokäytävä on tärkeä ja turvallinen kävelyn ja jalankulun yhteys puiston leikkipaikalle ja paikallisreitillä osa kävelyn ja pyöräilyn tavoiteverkkoa Itä-Hervannassa, joten se säilytetään suunnitelmassa.

